


Sicherheitskonzept


| Notfallzettel für Regattateilnehmende, Begleitboote und Boote der Wettfahrtleitung | | |
|---|----------------------------------|----------------------------------|
| Regattadatum: 20. Juni 2026 | Regatta: SKS 50 Meilen Trophy | Wettfahrtleiter: Kuno Amstutz |


| | |
|------------------|---|
| Wer | meldet? |
| Was | ist passiert? Wann? |
| Wo | Seebecken, Ufernähe, Ort |
| Wie viele | Personen sind betroffen? |
| Weiteres | Besondere Gefahren, gefährliche Stoffe? |

Verhalten im Notfall

1. Ruhe bewahren → 2. Überlegen → 3. Handeln

| | | | |
|---|------------------------|------------------|---------------|
|  <p>Segelklub Stansstad Segel- und Motorbootsport</p> | Informiere | | |
| | Wettfahrtbüro SKS | Kuno Amstutz | 079 366 45 32 |
| | Start & Kontrollboot 1 | Franz Hellmüller | 079 432 80 30 |
| | Kontrollboot 2 | Simon Spiller | 079 434 21 19 |
| | Kontrollboot 3 | Martin Bühlmann | 079 211 60 79 |
| | Kontrollboot 4 | Peter Graf | 079 642 99 33 |
| Das Regattakomitee kommuniziert intern primär über Funk und Mobiltelefon. | | | |

| | | | |
|---|---|--|--|
|  | Unfall | | |
| | 1. Gefahrenstelle absichern | | |
| | 2. Wettfahrtleitung informieren (evtl. alarmieren) | | |
| | 3. Erste Hilfe (Atemwege, Beatmung, Circulation, Defibrillation) | | |
| | 4. evtl. Rettungsboot einweisen, Übergabe Ambulanz organisieren | | |
| Erste-Hilfe-Material: Startboot, Kontrollboote | | | |

| | | | |
|---|----------------------|----------------------|---------------------|
|  | Alarmieren | | |
| | Notfall/Sanität | 144 | |
| | Polizei | 117 | |
| | Feuerwehr | 118 | |
| | Rega | 1414 | (Rettungsflugwacht) |
| | Vergiftung | 145 | |
| | Spital Stans | 041 618 18 18 | |
| Ärztl. Notfalldienst Nidwalden | 041 610 81 61 | | |

Notfall - Häfen




 Sturmwarnleuchte  Notfall-Hafen



Brunnen

46° 59' 38.42" N 8° 35' 58.77" E



Buochs

46° 58' 49.39" N 8° 25' 14.18" E

Sicherheitskonzept




Fallenbach

47° 00' 01.85" N 8° 34' 53.24" E



Flüelen

46° 54' 08.63" N 8° 37' 18.70" E



Gersau

46° 59' 35.86" N 8° 30' 58.16" E




Hergiswil

46° 58' 52.22" N 8° 18' 49.46" E



Lüzelau

47° 01' 27.15" N 8° 27' 41.04" E



Meggen


47° 02' 36.82" N 8° 22' 41.70" E

Sicherheitskonzept



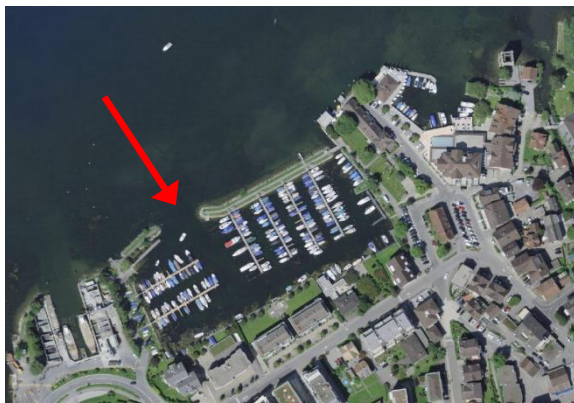
Rütönen

47° 01' 27.15" N 8° 27' 41.04" E



Sisikon

46° 57' 08.09" N 8° 37' 11.70" E



Stansstad

46° 58' 47.66" N 8° 20' 04.20" E



Viznau

47° 00' 48.65" N 8° 28' 53.43" E